 IRON MOUNTAIN™	ACTA DE VALIDACIÓN TABLAS DE RETENCIÓN DOCUMENTAL	Fecha de aprobación SGI:	Noviembre 2013
		Versión:	1
		Página:	1 de 1


**ACTA DE VALIDACIÓN
TABLAS DE RETENCIÓN DOCUMENTAL
PROACTIVA ORIENTE S.A. ESP**

Con el objeto de declarar revisada y validada la Tabla de Retención Documental – TRD – del área de Coordinación Diseño de Rutas, se reunieron el día **21/10/2015**, en la ciudad de Cúcuta (Norte de Santander), el (la) señor(a) Mayra Ardila, en su calidad de Coordinadora Diseño de Rutas y Wilson Corredor Técnico de Tablas de Retención Documental, en representación de IRON MOUNTAIN.


Se presenta la Tabla de Retención Documental del área **COORDINACIÓN DISEÑO DE RUTAS** y se establece de común acuerdo entre las partes lo siguiente:

1. Se revisa y valida que la Tabla de Retención Documental, elaborada para el área de **COORDINACIÓN DISEÑO DE RUTAS**, se estructura como consta en el diseño final.
2. El diseño final de la Tabla de Retención Documental, es el resultado de la información entregada en las entrevistas realizadas con los miembros del equipo de trabajo y los ajustes propuestos, en la sesión de validación del día **21/10/2015**.

Para constancia de lo anterior se firma la presente acta en la Ciudad de Cúcuta (Norte de Santander), el día **21/10/2015**.



MAYRA ARDILA
 Coordinación Diseño de Rutas
PROACTIVA ORIENTE S.A. ESP



WILSON CORREDOR
TÉCNICO TRD
IRON MOUNTAIN



TABLA DE RETENCIÓN DOCUMENTAL

PC-SGI-RG-14


Versión: 01

Entidad Productora: PROACTIVA ORIENTE S.A. ESP
 Unidad Administrativa: GERENCIA COMERCIAL
 Oficina Productora: COORDINACIÓN DE DISEÑO DE RUTAS - POR1330
 Versión TRD: 1
 Fecha de Aprobación TRD: OCTUBRE 2015

Fecha de aprobación SGI: 31/jul/2015
 Proceso: Comercial

CÓDIGO S/Ss/ Td	SERIES Y TIPOS DOCUMENTALES	TRADICIÓN DOCUMENTAL		NIVEL DE SEGURIDAD				TIEMPO DE RETENCIÓN		DISPOSICIÓN FINAL				PROCEDIMIENTO
		F	E	CR	C	I	P	AG	AC	CT	E	MT	S	
POR2400 PL-001 PL-001 PL-001	DISEÑO DE PLANOS Planos de Ruta - Barrido Planos de Ruta - Recolección Planos de Ubicación para Catastro Modificaciones	X	X			X		1	0	X		X		Finalizado el tiempo de retención se debe reproducir la información utilizando un medio técnico (Microfilmación, Digitalización, Copia de Seguridad, repositorio ó cualquier otro que garantice su integridad, disponibilidad y confidencialidad), para futura consulta. El plano se conserva totalmente en formato digital.
POR3100 POR3104	INFORMES Informe de Avance Informe	X				X		2	3	X		X		Finalizado el tiempo de retención se debe reproducir la información utilizando un medio técnico (Microfilmación, Digitalización, Copia de Seguridad, repositorio ó cualquier otro que garantice su integridad, disponibilidad y confidencialidad), para futura consulta. El informe se presenta a la Gerencia Comercial y a Gerencia de Operaciones; se debe transferir unicamente el de Diseño de Rutas por poseer las firmas de recibo, los otros no se transfieren.
POR4400 POR4410	PROYECTOS Proyecto Ubicación Catastral Planos de Ubicación Planillas de Recorrido	X				X		2	3	X		X		Finalizado el tiempo de retención se debe reproducir la información utilizando un medio técnico (Microfilmación, Digitalización, Copia de Seguridad, repositorio ó cualquier otro que garantice su integridad, disponibilidad y confidencialidad), para futura consulta.

ELABORÓ: 
 WILSON CORREDOR
 Técnico TRD
 Iron Mountain Colombia S.A.S.

VALIDÓ: 
 MAYRA CONSTANZA ARDILA
 Coordinadora Diseño de Rutas
 PROACTIVA ORIENTE S.A. ESP

APROBÓ: 
 Representante Comité de Archivo
 PROACTIVA ORIENTE S.A. ESP