

**PROGRAMA PARA LA PRESTACIÓN DEL SERVICIO PÚBLICO DE ASEO EN EL
MUNICIPIO DE SAN JOSÉ DE CÚCUTA**



INTRODUCCIÓN

El Programa para la Prestación del Servicio Público de Aseo de Veolia Aseo Cúcuta SA ESP articula la prestación del servicio con el Plan de Gestión Integral de Residuos Sólidos (PGIRS) de Cúcuta y contiene la información sobre los aspectos operativos de la prestación del servicio que son de interés del usuario, de conformidad con el contrato de condiciones uniformes.



DEFINICIONES

- **Almacenamiento y presentación:** Es un conjunto de requisitos que deben cumplir los usuarios al momento de la entrega de sus residuos a la empresa que tienen que ver con maneras y formas de recipientes o contenedores y sitios de entrega de los residuos.
- **Aprovechamiento:** Es la actividad complementaria del servicio público de aseo que comprende la recolección de residuos aprovechables separados en la fuente por los usuarios, el transporte selectivo hasta la estación de clasificación y aprovechamiento o hasta la planta de aprovechamiento, así como su clasificación y pesaje.
- **Área de prestación de servicio:** Corresponde a la zona geográfica del municipio o distrito debidamente delimitada donde la persona prestadora ofrece y presta el servicio de aseo. Esta deberá consignarse en el contrato de condiciones uniformes.
- **Barrido y limpieza de vías y áreas públicas:** Es la actividad del servicio público de aseo que consiste en el conjunto de acciones tendientes a dejar las áreas y las vías públicas libres de todo residuo sólido, esparcido o acumulado, de manera que dichas áreas queden libres de papeles, hojas, arenilla y similares y de cualquier otro objeto o material susceptible de ser removido manualmente o mediante el uso de equipos mecánicos.
- **Calidad:** Es la prestación con continuidad, frecuencia y eficiencia a todos los usuarios del servicio de acuerdo con lo determinado en las normas que reglamentan el servicio público domiciliario de aseo de tal forma que se garantice la salud pública y la preservación del medio ambiente.
- **Cobertura:** Es la garantía de la prestación del servicio de aseo a todos sus usuarios dentro de su zona de prestación teniendo en cuenta, entre otros aspectos el crecimiento de la población y la producción de residuos, conforme al PGIRS y lo definido por el Municipio.
- **Continuidad:** Es la prestación del servicio en todas sus actividades de manera continua e ininterrumpida, con las frecuencias mínimas establecidas en las normas vigentes y aquellas que por sus particularidades queden definidas por los municipios y distritos.
- **Corte de césped en las vías y áreas públicas:** Es la actividad del servicio público de aseo que consiste en cortar el pasto ubicado en áreas verdes públicas sin restricción de acceso,



mediante el uso de equipos manuales o mecánicos que incluye el bordeo y plateo. Comprende la recolección y transporte del material obtenido hasta los sitios de aprovechamiento prioritariamente o de disposición final.

- **Disposición final:** Es el proceso de aislar y confinar los residuos sólidos en especial los no aprovechables, en forma definitiva, en lugares especialmente seleccionados y diseñados para evitar la contaminación, y los daños o riesgos a la salud humana y al ambiente.

- **Lavado de vías y áreas públicas:** Es la actividad de remoción de residuos sólidos en áreas públicas, mediante el empleo de agua a presión.

- **Macrorruta:** Es la división geográfica de una ciudad, zona o área de prestación del servicio para la distribución de los recursos y equipos a fin de optimizar la actividad de recolección de residuos, barrido y limpieza de vías y áreas públicas y/o corte de césped y poda de árboles ubicados en las vías y áreas públicas.

- **Microrruta:** Es la descripción detallada a nivel de las calles y manzanas del trayecto de un vehículo o cuadrilla, para la prestación del servicio público de recolección de residuos; de barrido y limpieza de vías y áreas públicas; y/o corte de césped y poda de árboles ubicados en las vías y áreas públicas, dentro de una frecuencia predeterminada.

- **Poda de árboles en las vías y áreas públicas:** Es la actividad del servicio público de aseo que consiste en el corte de ramas de los árboles, ubicado en áreas públicas sin restricciones de acceso, mediante el uso de equipos manuales o mecánicos. Se incluye la recolección y transporte del material obtenido hasta las estaciones de clasificación y aprovechamiento o disposición final.

- **Recolección y transporte:** Son las actividades que realiza la persona prestadora del servicio público de aseo consistente en recoger y transportar los residuos ordinarios o especiales desde el momento de la presentación de los mismos por el generador hasta los sitios de aprovechamientos, tratamiento o disposición final.

- **Recolección y transporte de residuos para aprovechamiento como actividad complementaria del servicio público de aseo:** Son el conjunto de actividades complementarias de aseo realizada por la persona prestadora del servicio público, dirigidas a efectuar la recolección de los residuos sólidos de manera separada para su transporte hasta las estaciones de clasificación y aprovechamiento o a las plantas de aprovechamiento.

- **Residuos especiales:** Son aquellos que no corresponden a residuos ordinarios, pero hacen parte de la prestación del servicio tales como residuos de construcción, demolición, corte de césped, poda de árboles, animales muertos, eventos y espectáculos masivos. Estos residuos



no están incluidos dentro de la tarifa normal, sino que son asumidos directamente por el generador o ente territorial al prestador.

- **Tratamiento:** Conjunto de operaciones encaminadas a la transformación de los residuos o al aprovechamiento de los recursos contenidos en ellos.



1. ACTIVIDADES PRESTADAS

Actividad	Fecha de inicio
Recolección	09 de Noviembre del 2000
Transporte	09 de Noviembre del 2000
Barrido y limpieza de vías y áreas públicas	09 de Noviembre del 2000
Corte de césped en vías y áreas públicas	02 de enero de 2016
Poda de árboles en vías y áreas públicas	No iniciado- pdte por debilidad del PGIRS
Lavado de vías y áreas públicas	28 de Junio de 2016
Comercialización	09 de Noviembre del 2000
Aprovechamiento	01 de febrero de 2019



2. OBJETIVOS Y METAS

Los objetivos y metas del prestador se plasman en la siguiente tabla:

Actividad del servicio de aseo	Aspecto (Cobertura, calidad, continuidad, eficiencia)	Objetivo	Base	Metas Intermedias			Meta Final	Indicadores	Plazo
				Año 1	Año 2	Año 3			
Barrido y limpieza de áreas públicas	Cobertura	Mejorar los procedimientos de la organización, enfocándolos a procesos integrados donde se pueda definir y medir el desempeño de los parámetros claves para la organización.	Información facturación y cumplimiento operativo	100%	100%	100%	100%	Cobertura: Usuarios atendidos/ Total de usuarios	mensual
	Calidad		Encuesta de satisfacción al cliente	90%	93%	95%	97%	Satisfacción del cliente: Resultados Satisfactorios de Encuesta/ Total de Encuestados	anual
	Continuidad		Hojas de microruta	95%	95%	99%	99,8%	Cumplimiento de Microrutas	mensual
	Eficiencia		Información recursos, informe operativos	90%	90%	90%	90%	$Ef = \sum (\text{Costo Barrido } n) / (\text{Km barrido } n * \text{Costo Ruta } n * \text{Factor Fecha } n)$	mensual
Recolección de residuos	Cobertura	Mejorar los procedimientos de la organización, enfocándolos a procesos integrados donde se pueda definir y medir el	Información facturación y cumplimiento operativo	100%	100%	100%	100%	Cobertura: Usuarios atendidos/ Total de usuarios	mensual
	Calidad		Encuesta de satisfacción al cliente	90%	95%	100%	100%	Satisfacción del cliente: Resultados Satisfactorios de Encuesta/ Total de Encuestados	anual
	Continuidad		Hoja de	100%	100%	100%	100%	Cumplimiento	mensual



		desempeño de los parámetros claves para la organización.	Ruta					de Frecuencia	
	Eficiencia		Información recursos, informe operativos	90%	<85%	<85%	<85%	Eficiencia de Recolección: $f(n) = \sum_{n=1}^n$ $(n=63) \left(\left[\frac{\text{Costo Ruta}}{\text{Ton}} \right] \right)$ $\left(\left[\frac{\text{Costo Diseño Ruta}}{\text{Ton}} \right] \right)$	mensual



3. ASPECTOS OPERATIVOS DEL SERVICIO

3.1. Servicio de recolección y transporte de residuos sólidos ordinarios.

3.1.1. Tipos de recolección empleados.

3. ASPECTOS OPERATIVOS DEL SERVICIO

3.1. Fecha de adopción del Programa de Prestación del Servicio Público de Aseo

La información del Programa de Prestación del Servicio Público de Aseo deberá corresponder con las condiciones de prestación del servicio en la fecha de adopción del programa.

3.2. Área de Prestación del servicio

Actividad del servicio	Nombre del departamento	Nombre del municipio	Localidad, comunas o similares
Recolección de residuos sólidos y barrido de calles, Corte de Césped	Norte de Santander	CÚCUTA	Comuna 5 (en los Barrios: Sevilla, Carlos García Lozada, Colpet, Bosque, Portachuelo, Paraíso, Benjamín Herrera, Prados Norte, Los Ángeles, Tasajero), Comunas 6, 7, 8, 9, y Comuna 10 (solo en el Barrio Gaitán)



Recolección de Residuos sólidos	Norte de Santander	CÚCUTA	Corregimientos: San Faustino , Carmen de Tonchalá. Veredas: Santa Cecilia, El Porvenir, San Isidro, Playa Rica, Los Peracos
---------------------------------	--------------------	--------	--

Nota: No aplica para la actividad de disposición final.

3.3. Actividad de Recolección y Transporte

- Formas de presentación de residuos a las que pueden acogerse los usuarios

Los residuos deberán ser presentados de acuerdo al decreto 1077 de 2015, título 2, Subsección 2. Almacenamiento y Presentación. Y Decreto 2981 de 2013.

- Ubicación de la base de operaciones

Dirección de la base de operaciones	Teléfono
Av. 5 # 3-95 Barrio Latino	01800950096

- Macrorutas de recolección y transporte

MUNICIPIO	MACRORUTA	MICRORUTA	DIURNA / NOCTURNA	HORARIO	DIAS EN QUE SE REALIZA	DETALLE
CUCUTA	B	B1	Diurna	7am-5pm	MARTES-JUEVES-SABADO	LA FORTALEZA, PAZ Y FUTURO, LOS OLIVOS, SABANA VERDE
CUCUTA	B	B2	Diurna	7am-5pm	MARTES-JUEVES-SABADO	RINCON DEL RODEO, CIUDAD RODEO, SAN FERNANDO DEL RODEO, ESTORAQUES -21702



CUCUTA	B	B3	Diurna	7am-5pm	MARTES-JUEVES-SABADO	JUANA RANGEL, NUEVO HORIZONTE, LAS CORALINAS, EL DORADO, MINUTO DE DIOS, JUAN PABLO II, NUEVA ESPERANZA, CAMPO ALEGRE, MARIA EUGENIA RIASCOS
CUCUTA	B	B4	Diurna	7am-5pm	MARTES-JUEVES-SABADO	VEREDA SAN ISIDRO, TUNAL, LA ISLA, 23 DE ENERO, LOS CANARIOS, VALLES DEL RODEO, VALLES DE GIRON, LOTES SANTA CECILIA, MARIA GRACIA, JERONIMO URIBE, MANUELA BELTRAN, LAS DELICIAS, BRISAS DE LOS ANDES, HIBISCOS, VEREDA SINAI, LOS MANGOS, CARMEN DE TONCHALA
CUCUTA	B	B5	Diurna	7am-5pm	MARTES-JUEVES-SABADO	VILLA LA PAZ, BELEN DE UMBRIA, DIVINA PASTORA, BELEN, LOS YADOS
CUCUTA	B	B6	Diurna	7am-5pm	MARTES-JUEVES-SABADO	EL REPOSO, RUDESINDO SOTO, BARRIO NUEVO, COLINAS DE BELEN, URB CAÑAVERAL
CUCUTA	B	B7	Diurna	7am-5pm	MARTES-JUEVES-SABADO	SAN MIGUEL, CUNDINAMARCA, GAITAN, LA AURORA
CUCUTA	B	B13	Diurna	7am-5pm	MARTES-JUEVES-SABADO	GAITAN
CUCUTA	B	B21	Diurna	7am-5pm	MARTES-JUEVES-SABADO	ESPIRITU SANTO-JERONIMO URIBE-LA ISLA
CUCUTA	C	C1	Nocturna	7pm-5am	LUNES-MIERCOLE S-VIERNES	LA CONQUISTA, GUADALUPE, PAZ Y FUTURO, TORRE MOLINOS, SECTOR DIAMANTE, BRISAS MOLINOS, FLORIDA BLANCA
CUCUTA	C	C2	Nocturna	7pm-5am	LUNES-MIERCOLE S-VIERNES	PARQUES DE BOLIVAR, SIMON BOLIVAR, CAÑO LIMON,
CUCUTA	C	C3	Nocturna	7pm-5am	LUNES-MIERCOLE S-VIERNES	MOLINOS DEL NORTE, LIMONAR DEL NORTE, TRIGAL DEL NORTE
CUCUTA	C	C4	Nocturna	7pm-5am	LUNES-MIERCOLE S-VIERNES	SANTA CECILIA, SNA GERARDO, COLINAS DEL TUNAL, AGUA LINDA, CUMBRES DEL NORTE, COLINAS DEL SALADO, SALADO, INSULA



CUCUTA	C	C5	Nocturna	7pm-5am	LUNES-MIERCOLE S-VIERNES	GIRASOLES, VILLAS DE TEJAR, VILLAS DE SAN FERMIN, COLINAS DEL NORTE, LO CONCORDIA, PORVENIR, VIGILIO BARCO
CUCUTA	C	C6	Nocturna	7pm-5am	LUNES-MIERCOLE S-VIERNES	TOLEDO PLATA, BRISAS DEL PORVENIR, EL DORADO
CUCUTA	C	C7	Nocturna	7pm-5am	LUNES-MIERCOLE S-VIERNES	AEROPUERTO,
CUCUTA	C	C8	Nocturna	7pm-5am	LUNES-MIERCOLE S-VIERNES	PANAMERICANO, URB PANAMERICANO, LA INSULA
CUCUTA	C	C9	Nocturna	7pm-5am	LUNES-MIERCOLE S-VIERNES	METROPOLIS, GARCIA HERREROS, NUEVA SEXTA, INSULA, ZONA FRANCA, CENABASTOS, TASAJERO
CUCUTA	C	C10	Nocturna	7pm-5am	LUNES-MIERCOLE S-VIERNES	LOS LAURELES, MARIA AUXILIADORA, PORTAL DE LAS AMERICAS, BRISAS DEL AEROPUERTO, MARIA PAZ, CERRO LA CRUZ, LAS AMERICAS
CUCUTA	C	C11	Nocturna	7pm-5am	LUNES-MIERCOLE S-VIERNES	CECILIA CASTRO, URB LAS AMERICAS, BRISAS DEL NORTE, VILLA DE LAS AMERICAS, CARLOS PIZARRO, DIVINO NIÑO, RAFAEL NUÑEZ, ROSAL DEL NORTE
CUCUTA	C	C12	Nocturna	7pm-5am	LUNES-MIERCOLE S-VIERNES	CHAPINERO
CUCUTA	C	C13	Nocturna	7pm-5am	LUNES-MIERCOLE S-VIERNES	CERRO NORTE, CARLOS GARCIA LOZADA, COLINAS DE LA VICTORIA , SEVILLA
CUCUTA	C	C14	Nocturna	7pm-5am	LUNES-MIERCOLE S-VIERNES	PRADOS NORTE, BENJAMIN HERRERA, PORTACHUELO, EL BOSQUE, PARAISO, ZONA INDUSTRIAL, PESCADERO-COLPET
CUCUTA	D	D1	Nocturna	7pm-5am	MARTES-JUEVES- SABADO	CRISPIN DURAN, ESCALABRINI, JOSE BERNAL, 5 MAYO, BRISAS DE LA HERMITA, MANZANARES, NUEVA COLOMBIA
CUCUTA	D	D2	Nocturna	7pm-5am	MARTES-JUEVES- SABADO	CAMILO DAZA, LA HERMITA, BUENOS AIRES
CUCUTA	D	D3	Nocturna	7pm-5am	MARTES-JUEVES- SABADO	OSPINA PEREZ



CUCUTA	D	D4	Nocturna	7pm-5am	MARTES-JUEVES-SABADO	CORMORANES, EL PARAISO, LOS CARACOLES, LAS MARGARITAS, LA PRIMAVERA
CUCUTA	D	D5	Nocturna	7pm-5am	MARTES-JUEVES-SABADO	SAN JERONIMO EL PROGRESO, CERRO PICO,
CUCUTA	D	D6	Nocturna	7pm-5am	MARTES-JUEVES-SABADO	ANTONIA SANTOS, CIUDADELA EL PROGRESO
CUCUTA	D	D7	Nocturna	7pm-5am	MARTES-JUEVES-SABADO	TUCUNARE
CUCUTA	D	D8	Nocturna	7pm-5am	MARTES-JUEVES-SABADO	MOTILONES
CUCUTA	D	D9	Nocturna	7pm-5am	MARTES-JUEVES-SABADO	LA LAGUNA
CUCUTA	D	D10	Nocturna	7pm-5am	MARTES-JUEVES-SABADO	COMUNEROS
CUCUTA	D	D11	Nocturna	7pm-5am	MARTES-JUEVES-SABADO	CLARET
CUCUTA	D	D12	Nocturna	7pm-5am	MARTES-JUEVES-SABADO	PALMERAS
CUCUTA	D	D13	Nocturna	7pm-5am	MARTES-JUEVES-SABADO	ATALAYA 1 Y 2 ETAPA
CUCUTA	D	D14	Nocturna	7pm-5am	MARTES-JUEVES-SABADO	BELISARIO
CUCUTA	D	D15	Nocturna	7pm-5am	MARTES-JUEVES-SABADO	NIÑA CECI, 7 DE AGOSTO,
CUCUTA	D	D16	Nocturna	7pm-5am	MARTES-JUEVES-SABADO	DOÑA NIDIA, ARNULFO BRISEÑO, 28 FEBRERO
CUCUTA	D	D17	Nocturna	7pm-5am	MARTES-JUEVES-SABADO	ATALAYA 3 ETAPA, CUCUTA 75, LOS ALMENDRO, CARLOS RAMIREZ PARIZ
CUCUTA	D	D18	Nocturna	7pm-5am	MARTES-JUEVES-SABADO	LA VICTORIA, EL TESORO
CUCUTA	D	D19	Nocturna	7pm-5am	MARTES-JUEVES-SABADO	PUEBLO NUEVO, LOS ALPES, EL DESIERTO



CUCUTA	D	D20	Nocturna	7pm-5am	MARTES-JUEVES-SABADO	CARORA, LOMA DE BOLIVAR
CUCUTA	E	E1	Nocturna	8pm-4am	DIARIA	CENTRO-MERCED
CUCUTA	H	H2	Diurna	6am-2pm	DIARIA	GP2 NORTE
CUCUTA	H	H4	Diurna-Nocturna	2pm-10pm	DIARIA	BARRIDO NORTE
CUCUTA	H	H6	Diurna-Nocturna	24h	DIARIA	PTOS CRITICOS Y RESIDUOS ESPECIALES NORTE
CUCUTA	H	H8	Diurna-Nocturna	24h	DIARIA	PQR NORTE
CUCUTA	H	H10	Diurna-Nocturna	6am-5pm	DIARIA	RURALES
CUCUTA	H	H14	Diurna-Nocturna		DIARIA	OPERATIVOS ESPECIALES

LUGAR	JORNADA	HORA INICIO	HORA FIN
Corregimiento Carmen de Toncha	MARTES Y SABADO	6:00	17:00
San Faustino	MARTES Y SABADO	6:00	17:00
Porvenir	MARTES Y SABADO	6:00	17:00
Santa Cecilia	MARTES Y SABADO	6:00	17:00
La Chinita	MARTES Y SABADO	6:00	17:00

· Censo de puntos críticos (periodo de reporte anual)

Ejecución de operativos de recuperación de puntos críticos por parte de la empresa prestadora del servicio público de aseo- VEOLIA de conformidad a la Subsección 3 Artículo 2.3.2.2.3.45



del Decreto 1077 de 2015.



Basados en el censo de puntos críticos establecidos en la línea base del PGIRS del Municipio se tienen los siguientes lugares determinados dentro de esta característica:


Censo de puntos críticos de la empresa prestadora del Servicio año 2015


ITEM	LUGAR
1	Km 9 Vía San Faustino
2	Km 8 Vía San Faustino
3	Km 5 vía Puerto Santander
4	Km 6 Vía San Faustino
5	Km 5 Vía San Faustino
6	Km 2 Vía San Faustino
7	Cruce Camilo Daza, Simón Bolívar
8	Lote detrás Barrio María Auxiliadora
9	Avenida 1 Calle 23 Zona Franca
10	Avenida 1 Calle 19 N Los Ángeles
11	Avenida 4ª Calle 17N Prados Norte
12	Avenida 4ª Calle 11AN Bosque
13	Autopista Atalaya con Av 17
14	Avenida 1 Calle 16N Canal Bogotá
15	Avenida 1 Calle 10AN Canal Bogotá
16	Avenida 1 Calle 10AN Canal Bogotá
17	Anillo Vial Oriental cruce con canal Bogotá


Comprometidos con el servicio y atención de los mismos se han podido eliminar varios puntos críticos y seguimos trabajando en la consecución de resultados como se muestra a continuación:



Punto	Dirección	Razón por la que es crítico	Operativos/Observaciones
1	Km 9 Vía San Faustino	Via sin habitantes, usuarios que transitan botan basuras y escombros, sin embargo son puntos retirados de la zona urbanizada	<p>Dejó de ser atractivo para el arrojado de residuos, al generarse cultura de cumplimiento de frecuencias y horarios de la recolección de las veredas</p> 
2	Km 8 Vía San Faustino		
3	Km 5 vía Puerto Santander		
4	Km 6 Vía San Faustino		
5	Km 5 Vía San Faustino		
6	Km 2 Vía San Faustino		
7	Cruce Camilo Daza, Simón Bolívar	Habitantes y terceras personas dejan basura, podas y bultos de escombros	<p>Se realiza limpieza con mini cargador y amplirol con frecuencia. Se realizan también recorridos adicionales a la frecuencia de recolección con la Volqueta</p> 

8	Lote detrás Barrio María Auxiliadora	Habitantes y terceras personas dejan basura, podas y bultos de escombros	<p>Se realiza limpieza con mini cargador y amplirol de acuerdo a los residuos dejados allí por temporadas. Se realizan también recorridos adicionales a la frecuencia de recolección con la Volqueta</p>
9	Avenida 1 Calle 23 Zona Franca	Habitantes y terceras personas dejan basura, podas y bultos de escombros	<p>Atención del separador con la frecuencia de recolección interdiaria (L-X-V), barrido de la zona diario y recogida de las bolsas dejadas en punto diariamente en jornada diurna</p> 
10	Avenida 1 Calle 19 N Los Ángeles	Habitantes y terceras personas dejan basura, podas y bultos de escombros	<p>Eliminado con el apoyo de la comunidad en el cuidado de las áreas públicas</p>

11	Avenida 4ª Calle 17N Prados Norte	Habitantes y terceras personas dejan basura, podas y bultos de escombros	<p>Se realiza limpieza con mini cargador y amplirol de acuerdo a los residuos dejados allí por temporadas. Se realizan también recorridos adicionales a la frecuencia de recolección con la Volqueta</p>
12	Avenida 4ª Calle 11AN Bosque	Habitantes y terceras personas dejan basura, podas y bultos de escombros	<p>Eliminado con el apoyo de la comunidad en el cuidado de las áreas públicas</p>
13	Autopista Atalaya con Av 17	Habitantes y terceras personas dejan basura, podas y bultos de escombros	<p>Eliminado con la atención diaria de barrido de la autopista y la actividad de recolección de residuos que ejecuta la empresa</p> 

14	Avenida 1 Calle 16N Canal Bogotá	Comunidad en general, recicladores, habitantes de calle dejan residuos y material no compactable allí	<p>Se realiza limpieza con mini cargador y amplirol con frecuencia. Se evacua a diario con la volqueta, se tiene barrido interdiario</p> 
15	Avenida 1 Calle 10AN Canal Bogotá		
16	Avenida 1 Calle 10AN Canal Bogotá		
17	Anillo Vial Oriental cruce con canal Bogotá		



En el ejercicio de trabajo continuo de VEOLIA se desarrollan campañas sociales, operativas y comunicativas en pro de mitigar y eliminar los mismos, actualmente se tienen identificados puntos criticos que se atienden de la siguiente manera:

SE ENCUENTRA EN PGIRS	CONTINUA SIENDO CRITICO?	DIRECCIÓN	RAZÓN	ACCIÓN	EMPRESA	EVIDENCIA FOTOGRÁFICA	X	Y
NO	SI	lote unicentro ubicado por el canal bogota entre calles 18 y 20 de prados norte	Usuarios y terceras personas dejan escombros y podas	Se interviene con minicargador y amplirol de forma frecuente	VEOLIA ASEO CUCUTA SA ESP		1174628,397	1367376,714
NO	SI	Pared parque lineal	Terceras personas dejan escombros y podas	Se evacua diario con volqueta y/o equipo amplirol	VEOLIA ASEO CUCUTA SA ESP		1173379,914	1364587,145
NO	SI	avenida 5 puente diagonal santander, UNIR CON EL PUENTE DE TIRANTAS	Habitantes de calle y recicladores dejan residuos en esta calle	Se evacua diario con volqueta y/o equipo amplirol	VEOLIA ASEO CUCUTA SA ESP		1173425,363	1364963,245
NO	SI	avenida las americas desde la calle 0 de comuneros a la calle 16GN barrio el rosal, sentido sur norte,	Habitantes y terceras personas dejan escombros sueltos y en bultos y podas	La volqueta evacua todos los dias lo que se puede evacuar con operarios.	VEOLIA ASEO CUCUTA SA ESP		1172967,264	1364590,212

Lugar de disposición de residuos sólidos

Nombre relleno sanitario	Ubicación	Teléfono de contacto	Cuenta con licencia o permiso ambiental vigente (si/no)
Relleno Sanitario Guayabal	K 10 vía Puerto Santander	3186901826	Resolución 0450 de 2006



3.4. Actividad de Transferencia

No se realiza actividad de Transferencia en la prestación del servicio, debido a que el relleno sanitario se encuentra a 10Km desde el límite del área de prestación del servicio.

3.5. Actividad de barrido y limpieza de vías y áreas públicas

- Acuerdo de barrido, limpieza de vías y áreas públicas, indicando el número total de kilómetros a barrer en el área de confluencia y el número total de metros cuadrados de parques y zonas de áreas públicas a barrer en el área de confluencia, de conformidad con la Resolución CRA 709 de 2015 o la norma que lo modifique, adicione o sustituya.

Acuerdo de barrido y limpieza	Fecha de suscripción	Prestadores que suscribieron el acuerdo	Km de vías y áreas públicas por prestador	Metros cuadrados de parques y zonas públicas a barrer	Número de suscriptores en el área de confluencia
Acuerdo de Barrido y Limpieza del Municipio de Cúcuta	31/03/2016	Aseo Urbano y Proactiva Oriente S.A.E.S.P.	Proactiva: 23160 Aseo Urbano: 24700	Los correspondientes al área de prestación en la frecuencia establecida	Proactiva: 113910

*con aplicación desde la fecha de suscripción del acuerdo- información conservada desde el año 2016



- Microrutas barrido

ZONA	BARRIOS	FRECUENCIA	HORARIO
1	13 de mayo 23 de Enero 5 de Mayo 7 de Agosto Agua Linda Alfonso Gomez Alonsito Antonia Santos Asentamiento La Conquista / Guadalupe Atalaya I Etapa Atalaya II Etapa Atalaya III Etapa Belisario Betancour Brisas de la Ermita Brisas de los Molinos Brisas del Mirador Brisas del Porvenir Buenos Aires Camilo Daza Campo Alegre Caño Limón Caracoles Carlos Ramirez Paris Cerro Pico Ciudad Rodeo Ciudadela el Progreso Ciudadela los Estoraques Claret Colina Real Colinas del Norte Colinas del Salado Colombia 1 Comuneros Crispin Durán Cúcuta 75 Cumbres del Norte Doña Nidia El alto de los padres El Desierto El Dorado El Oasis El Paraiso El Progreso El Tesoro Espíritu Santo Florida Blanca Fortaleza Girasoles Inv. El Dorado Inv. Jeronimo Uribe	Lunes-Jueves	6:00 am - 2:00 pm



<p>Jose Bernal Juan Bautista Escalabrini Juan Pablo II Juana Rangel La esmeralda La Esperanza La Fe La flor La Florida La Hermita La Isla La Laguna La Primavera Las Coralinas Las Margaritas Limonar del Norte Los Almendros Los Canarios Los Olivos Luis David Florez Manzanares Maria Eugenia Riascos Maria Gracia Minuto de Dios Molinos del Norte Motilones Niña Ceci Nueva Colombia Nueva Esperanza Nueva Ilusión Nuevo Horizonte Ospina Perez Palmeras Parques de Bolivar Paz y Futuro Paz y Progreso Quebrada Seca Rincón del Rodeo Rodeo Sabana Verde San Fernando del Rodeo San Jerónimo Sector Diamante Simon Bolivar Talento Toledo Plata Torres de los Molinos Trigal del Norte Tucunaré Tunal Urb. Cormoranes Urbanización Trigal Contemporáneo Valles de Girón Valles de Jerusalén Valles del Rodeo Valles del Sol Vereda San Isidro Villas de San Fermín</p>		
--	--	--



	Villas del Tejar		
2	28 de Febrero 6 de Enero 6 de mayo 8 de Diciembre Aeropuerto Arnulfo Briceño Asentamiento Maria Teresa / Getzemani Barrio Nuevo Belén Belen de Umbria Benjamin Herrera Brisas de los Andes Brisas de Pamplonita Brisas del Aeropuerto Brisas del Norte Brisas del Paraíso Cañaveral Carlos García Lozada Carlos Pizarro Carora Cecilia Castro Cerrito Cerro la Cruz Cerro Norte Chapinero Colinas de Belen Colinas de la Victoria Colinas del Tunal Colpet Conjunto Trigal Cuberos Niño Cundinamarca Divina Pastora Divino Niño El Bosque El Reposo Esperanza Martínez Gaitan Garcia Herreros Insula Islandia La Cañada La Concordia La Victoria Las Americas Las Delicias Loma de Bolivar Los Alpes Los Angeles Los Laureles Los Yabos Manolo Lemus Manuela Beltrán Maria Auxiliadora Maria Paz Metropolis	Miércoles - Sábado	6:00 am - 2:00 pm



	<p>Nueva Sexta Olga Teresa Panamericano Paraiso Pescadero Portachuelo Portachuelo Reservado Portal de las Américas Porvenir Prados Norte Primavera Pueblo Nuevo Rafael Nunez Rudesindo Soto Salado San Gerardo San Miguel Santa Cecilia Santa Helena Sevilla Simón Bolívar 2 -Las americas Tasajero Urb Panamericano Urb. La Aurora Urbanizacion las Americas Valles del Rodeo Villa de las Américas Villa la Paz Virgilio Barco Zona Franca Zona Industrial</p>		
6	<p>Canal Bogotá (Desde av Libertadores hasta la diagonal Sder) Avenida Las Américas- Panamericana</p>	Lunes-Miércoles-Viernes	6:00 am - 2:00 pm
7	<p>Canal Bogotá(Desde av 8 hasta el Magdalena) Separador La victoria</p>	Martes-Jueves-Sábado	6:00 am - 2:00 pm
8	<p>Callejón La Merced La Sexta Parque Juana Rangel (Diagonal Santander Av 6 La Merced)</p>	Lunes a Sábado	5:00pm - 1:00 am
	<p>Cenabastos-Nueva Sexta</p>	Lunes a Domingo	1:00 pm - 20:00 pm
	<p>Separador av 7 Separador, av libertadores Autopista Atalaya, Natilan</p>	Lunes a Sábado	6:00 am - 2:00 pm
	<p>Natilan, Alrededor Unicentro av. Libertadores</p>	Domingo	6:00 am - 2:00 pm
	<p>Callejón La Merced La Sexta</p>	Domingo	12:00 M - 20:00 pm



	Parque Juana Rangel (Diagonal Santander Av 6 La Merced)		
--	---	--	--

BARRIDO MANUAL ZONAS DURAS (M2) 6:00am - 2:00pm				
Cod- zona dura	Tipo	Nombre	Área (m2)	Días Prestación
DCN-9401	Glorieta	GLORIETA LOS ANGELES	436,212802	X-S
DCN-9405	Glorieta	GLORIETA DEL TERMINAL GENERAL	8386,879044	L-M-X-J-V-S
DCN-9406	Glorieta	GLORIETA 7 DE AGOSTO GENERAL	193,207259	L-J
DCN-9407	Glorieta	VIRGEN DEL CARMEN CLARET GENERAL	1545,303757	L-J
DCN-9408	Glorieta	GLORIETA AEROPUERTO	610,702668	L-M-X-J-V-S
DCN-9409	Glorieta	GLORIETA CENABASTOS	569,078515	L-M-X-J-V-S-D
DCN-9410	GLORIETA	GLORIETA MOLINOS DE VIENTOS	2103,003154	L-J
DCN-9501	SEPARADOR	UNICENTRO	2131,89914	L-M-X-J-V-S-D
DCN-9507	Separador	SEPARADOR LAS AMERICAS GENERAL	13220,73065	L-X-V
DCN-9508	Canal Bogotá	SEPARADOR CANAL BOGOTA 4	13618,16151	L-X-V
DCN-9508	Canal Bogotá	SEPARADOR CANAL BOGOTA 4	2126,644721	L-X-V
DCN-9508	Canal Bogotá	SEPARADOR CANAL BOGOTA 4	5547,219708	M-J-S
DCN-9508	Canal Bogotá	SEPARADOR CANAL BOGOTA 4	2140,918683	M-J-S



DCN-9511	Separador	SEPARADOR DE LA VICTORIA	12653,97723	L-J
DCN-9512	Separador	SEPARADOR CLARET CANAL GENERAL	2297,681364	L-J
DCN-9513	Separador	SEPARADOR AVE 7	6462,732476	L-M-X-J-V-S
DCN-9515	Separador	SEPARADOR AVENIDA CAMILO DAZA	28813,34946	L-M-X-J-V-S
DCN-9519	Separador	SEPARADOR 7A	5390,132682	L-M-X-J-V-S
DCN-9521	Separador	SEPARADOR CENABASTOS	664,790008	L-M-X-J-V-S-D
DCN-9601	Parque	PARQUE LINEAL	5651,523866	L-M-X-J-V-S-D
DCN-9602	PARQUE	PARQUE NIM LOS ANGELES	5156,312298	X-S
DCN-9604	Parque	PARQUE PRADOS	4110,904028	X-S
DCN-9606	Parque	PARQUE LUIS CARLOS GALAN	1736,058868	X-S
DCN-9608	Parque	PARQUE BIOSALUDABLES METROPOLIS	162,422848	X-S
DCN-9609	PARQUE	POLIDEPORTIVO 28 DE FEBRERO	974,303248	X-S
DCN-9610	Parque	PARQUE EL TRIANGULO	2525,557579	L-M-X-J-V-S-D
DCN-9611	Parque	PARQUE HEROES CAIDOS	1347,831283	L-M-X-J-V-S
DCN-9612	Parque	PARQUE CECILIA CASTRO	397,051516	X-S
DCN-9613	Parque	PARQUE LA U	951,202031	L-J
DCN-9614	Parque	PARQUE LIMONAR DEL NORTE	384,942709	L-J
DCN-9615	Parque	PARQUE AEROPUERTO 1 GENERAL	1543,129744	X-S
DCN-9616	ZONA DURA	PARQUE CLARET 1 GENERAL	3504,876082	L-J
DCN-9618	Parque	PARQUE SAN PIO	1022,417984	L-J
DCN-9619	Parque	PALMERAS PARTE ALTA	582,883734	L-J



DCN-9620	Parque	PARQUES LOS ALMENDROS	1116,596996	L-J
DCN-9621	Parque	Bisaludable los estoraques	2293,550691	L-J
DCN-9622	Parque	PARQUE CECI	1900,405078	L-J
DCN-9623	ZONA DURA	PARQUE BOSQUE 3	559,067978	X-S
DCN-9624	Parque	PARQUE BOSQUE 2	245,549243	X-S
DCN-9625	Parque	PARQUE BOSQUE 1	2886,197987	X-S
DCN-9626	Parque	PARQUE BOSQUE 5	381,177174	X-S
DCN-9627	ZONA DURA	PARQUE SANTO DOMINGO SABIO	584,576553	X-S
DCN-9628	ZONA DURA	PARQUE BOSQUE 4	1265,386731	X-S
DCN-9629	ZONA DURA	PARQUE PARAISO 1	1196,94772	X-S
DCN-9630	ZONA DURA	PARQUE PARAISO 2	777,061473	X-S
DCN-9631	BIOSALUDABLE	PARQUE BIOSALUDABLE PARAISO 3	3325,033182	X-S
DCN-9632	Parque	PARQUE TASAJERO	646,969857	X-S
DCN-9633	Parque	PARQUE TASAJERO	2551,698269	X-S
DCN-9634	ZONA DURA	PARQUE PORTACHUELO	353,429402	X-S
DCN-9636	Parque	PARQUE CORALIN	419,923825	L-J
DCN-9637	PARQUE	PARQUE-CANCHA EL TUNAL	754,039295	L-J
DCN-9638	Parque	PARQUE JERONIMO URIBE	1144,380763	L-J
DCN-9639	Parque	PARQUE SAN FERNANDO DEL RODEO	757,865915	L-J
DCN-9640	Parque	PARQUE LA PROSPERIDAD	450,730464	X-S
DCN-9645	Parque	PARQUE VIRGEN DE COMUNEROS GENERAL	2350,020498	L-J
DCN-9647	Parque	PARQUE JUANA RANGEL	1296,493675	L-M-X-J-V-S-D
DCN-9648	Parque	PARUQE BIOSALUDABLE	131,155009	L-J



		COMUNEROS		
DCN-9649	Parque	PARQUE ATALAYA 1 ETAPA GENERAL 2	2057,935189	L-J
DCN-9651	Parque	PARQUE CAMILO DAZA	268,213396	L-J
DCN-9652	Parque	PARQUE BENEFACTORES	3190,767548	L-M-X-J-V-S
DCN-9654	Parque	PARQUE DIVINO NIÑO	498,7309	X-S
DCN-9656	Parque	PARQUE LUIS DAVID FLOREZ	114,763989	L-J
DCN-9657	Parque	PARQUE CIUDADELA EL RODEO	985,482415	L-J
DCN-9658	Parque	PARQUE BIOSALUDABLE COMUNEROS	896,506573	L-J
DCN-9659	Parque	PARQUE BIOSALUDABLE 1 ETAPA	1127,609795	L-J
DCN-9660	Parque	PARQUE COLISEO ESCALABRINI	659,86529	L-J
DCN-9661	Parque	PARQUE LAS CORALINAS	262,05739	L-J
DCN-9662	Parque	EL PLANCHON	499,123168	L-J
DCN-9663	Parque	PARQUE TOLEDO PLATA	782,435337	L-J
DCN-9665	Parque	PARQUE ATALAYA 1 ETAPA GENERAL	1783,039552	L-J
DCN-9666	Parque	PARQUE NATILAM	832,1411	L-M-X-J-V-S-D
DCN-9669	Parque	PARQUE URB. BOSQUE	89,089612	X-S
DCN-9670	Parque	PARQUE EL DIAMANTE	172,996757	X-S
DCN-9672	Parque	PARQUE MOLINOS	438,148899	L-J
DCN-9673	Parque	PARQUE LA VIRGEN TRIGAL	379,500048	L-J
DCN-9674	Parque	PARQUE NUEVO HORIZONTE	909,566055	L-J
DCN-9676	Parque	PARQUE CANCHA TORRES PORTACHUELO	473,081487	X-S
DCN-9677	Parque	PARQUE BIOSALUDABLE EL PROGRESO	1308,572565	L-J
DCN-9679	ZONA	BIOSALUDABLE CARLOS	493,649769	X-S



	DURA	GARCIA LOZADA		
DCN-9679	PARQUE	BIOSALUDABLE CARLOS GARCIA LOZADA	732,600433	X-S
DCN-9682	Parque	PARQUE DIVINO NIÑO	565,183749	L-J
DCN-9701	Cancha y Escenarios Deportivos	CANCHA Y BIOSALUDABLE CARLOS PARIS	288,279756	X-S
DCN-9703	Cancha y Escenarios Deportivos	CANCHA EL PORVENIR	531,61063	X-S
DCN-9706	Cancha y Escenarios Deportivos	CANCHA LA MURALLA	1493,469816	L-J
DCN-9707	Cancha y Escenarios Deportivos	PARUQE TRIGAL CANCHA GENERAL	636,624965	L-J
DCN-9709	Cancha y Escenarios Deportivos	CANCHA PEDREGOSA	612,730501	L-J
DCN-9710	Cancha y Escenarios Deportivos	CANCHA ALONSITO	777,381776	L-J
DCN-9711	Cancha y Escenarios Deportivos	CANCHA CAÑO LIMON	1036,489989	L-J
DCN-9713	Cancha y Escenarios Deportivos	CANCHA LA LAGUNA	1695,231344	L-J



DCN-9714	Cancha y Escenarios Deportivos	CANCHACRISPIN DURAN	2723,518007	L-J
DCN-9716	Cancha y Escenarios Deportivos	CANCHAS GEMELAS	3176,141226	L-J
DCN-9717	ZONA DURA	CANCHA CUBIERTA TUCUNARE (PARTE BAJA)	326,523827	L-J
DCN-9718	Cancha y Escenarios Deportivos	ESTADIO CENTENARIO	147,321968	L-J
DCN-9719	Cancha y Escenarios Deportivos	CANCHA ATALAYA 3 ETAPA	492,849993	L-J
DCN-9720	Cancha y Escenarios Deportivos	CANCHA OLIVOS	1280,783186	L-J
DCN-9721	Cancha y Escenarios Deportivos	Cancha	2019,129521	L-J
DCN-9723	Cancha y Escenarios Deportivos	Cancha Palmeras Parte Baja	398,084158	L-J
DCN-9724	Cancha y Escenarios Deportivos	CANCHA BELISARIO	509,922022	L-J
DCN-9725	Cancha y Escenarios Deportivos	CANCHA NIDIA	855,688136	L-J



DCN-9726	Cancha y Escenarios Deportivos	CANCHA LA CORALINA	492,884297	L-J
DCN-9729	ZONA DURA	POLIDEPORTIVO SEVILLA	7327,249896	L-M-X-J-V-S
DCN-9730	Cancha y Escenarios Deportivos	CANCHA SALADO	1732,463496	X-S
DCN-9731	Cancha y Escenarios Deportivos	CANCHA SAN FERNANDO DEL RODEO	195,735439	L-J
DCN-9732	Cancha y Escenarios Deportivos	POLIDEPORTOVO GAITAN	706,680145	X-S
DCN-9737	Cancha y Escenarios Deportivos	CANCHA PISCINA NATILAM	563,78863	L-M-X-J-V-S-D
DCN-9738	CANCHA	CANCHA BIOSALUDABLE CHAPINERO	1155,391381	X-S
DCN-9739	Cancha y Escenarios Deportivos	CANCHA DE SOFTBALL	1414,615999	X-S
DCN-9741	Cancha y Escenarios Deportivos	CANCHA DE TIERRA TUCUNARE PARTE BAJA	868,63955	L-J
DCN-9742	Cancha y Escenarios Deportivos	CANCHAS GEMELAS II ETAPA	1027,661647	L-J



DCN-9743	Cancha y Escenarios Deportivos	CENTRO DEPORTIVO NUEVO HORIZONTE	1139,470793	L-J
DCN-9744	Cancha y Escenarios Deportivos	CAMPO DEPORTIVO CIUDADELA EL RODEO	618,900233	L-J
DCN-9746	Cancha y Escenarios Deportivos	CANCHA Y BIOSALUDABLE MARIA EUGENIA RIASCOS	2766,110975	L-J
DCN-9747	Cancha y Escenarios Deportivos	CANCHA PLACA HUELLA	2751,377776	L-J
DCN-9750	ZONA DURA	CANCHA ALMENDROS	927,536157	L-J
DCN-9751	Cancha y Escenarios Deportivos	CANCHA TRANSVESAL 17	352,967905	X-S
DCN-9752	Cancha y Escenarios Deportivos	CANCHA VIRGILIO BARCO	389,209078	X-S
DCN-9754	Cancha y Escenarios Deportivos	CANCHA URB. PARAISO	1206,864443	X-S
DCN-9768	Cancha y Escenarios Deportivos	CANCHA SIMON BOLIVAR	2197,713681	L-J
DCN-9803	Escuelas, Colegios y Jardines	TRIGAL DEL NORTE JARDIN SOCIAL	318,034015	L-J



DCN-9903	Otras Zonas Duras	CENTRO DE CONVIVENCIA CIUDADANA	1369,01892	L-J
DCN-9906	Otras Zonas Duras	Parroquia San Gabriel	489,28485	L-J
DCN-9915	Otras Zonas Duras	MONUMENTO LOMA DE BOLIVAR	2895,30428	X-S
DCN-9920	CICLOVIA	CICLOVIA AVE CAMILO DAZA	5286,143602	L-M-X-J-V-S
DCN-9922	ZONA DURA	PARROQUIA LA CANDELARIA	2380,404409	X-S
DCN-9925	Otras Zonas Duras	MONUMENTO VIRGEN DE FATIMA	947,125232	X-S
DCN-9930	Otras Zonas Duras	SENDERO PEATONAL LA VICTORIA	1139,062128	X-S
DCN-9931	MONUMENTO	CRISTO NAZARENO	2133,31669	L-J

BARRIDO MECÁNICO VÍAS PRINCIPALES			
Zona	Pavimentado (Km)	Sin Pavimento (Km)	Km Cuneta Zona
Avenidas principales	50	0	50

- Ubicación de cartelillos o puntos de almacenamiento de implementos de barrido.

BARRIO	DIRECCIÓN
--------	-----------



AEROPUERTO	CL.17 #1-50
CECI	CL.8 #9-1
GAITÁN	CL.16 #21-26
MOTILONES	CL.11 #1-85
COMUNEROS	CII 2 # 4-47
EL PROGRESO	Mz 2 Casa 26
TOLEDO PLATA	CII 17 # 16-79
LA ERMITA	CII 31 Av 8 y 9 # 8-32
BELÉN	CII 27 # 28-90 El Diviso
CARORA	Av 12 CII 2 y 3 # 2-50
ZONA INDUSTRIAL	Av 4A #8N-57
SALADO	CII 18 Av 7 Sector 10 Mzna 0196
MINUTO DE DIOS	CII 1BN # 3E del Barrio El Rodeo
ZONA INDUSTRIAL	Av 4A #8N-57- GUADAÑA
LATINO	BARRIO LATINO

- Identificación de las playas en el área de prestación a ser intervenidas con la limpieza, precisando la frecuencia de limpieza.

En el área de prestación del servicio no se tienen playas para ser intervenidas

- Programa de instalación y mantenimiento de cestas en el área de prestación, precisando el número de cestas a instalar por año.

El programa de instalación y mantenimiento de cestas se articulará con el PGRIS



3.6. Actividad de corte de césped en las vías y áreas públicas

La intervención en la actividad de corte césped se realiza con una periodicidad de 3 meses (la nueva frecuencia será modificada de acuerdo a la actualización del PGIRS) en los sitios identificados a continuación y de acuerdo a las temporadas del año, dentro de las áreas intervenidas se encuentran:

Ruta	NOMBRE	TIPO	DIRECCIÓN	M2
9401-C N	Glorieta Los Angeles	Glorieta	Calle 20N Con AV 2	820
9402-C N	Glorieta Cárcel Modelo	Glorieta	Av Panamerica Con Anillo Vial Occidental	3,500
9403-C N	Glorieta García Herreros (Calle 13A Av 2 Garcia Herreros)	Glorieta	AV 2 CLL 13A	550
9404-C N	Glorieta Metrópolis	Glorieta	AV 2 CLL 24	630
9405-C N	Glorieta Terminal de Transporte (Diagonal Sder)	Glorieta	AVE 7 Diagonal Santander	3,200
9406-C N	Glorieta 7 de Agosto	Glorieta	AVE 3 CON CLL 8	350
9407-C N	Glorieta Virgen del Carmen (Autopista Atalaya - Claret - 1a Etapa)	Glorieta	Autopista Atalaya Con Claret	5,150
9408-C N	Glorieta Aeropuerto (Av Libertadores - Av Camilo Daza)	Glorieta	Avenida Libertadores Con Avenida 7	1,600
9409-C N	Glorieta Cenabastos (Av 2 - Entrada Cenabastos)	Glorieta	AV 2 Entrada Cenabastos	2,000
9410-C N	Glorieta Molino De Vientos(Autopista con Americas)	Glorieta	Autopista Atalaya	1,720
9411-C N	Glorieta Ciudad Rodeo	Glorieta	Frente Al Mega Colegio De Ciudad Rodeo	567
9501-C N	Separador Unicentro	Separador	Ave Libertadores - Ave 3 Y CII 20N	1,800
9502-C N	separador acovinorte cenabastos	Separador	Av 2 Y Av 5 Cenabastos	6,000
9503-C N	separador nueva sexta	Separador	Av 2 Calle 13A Y 24	2,800
9504-C	separador garcia herreros	Separador	CII 24, CII 13A Con Av 2	8,150



N				
9506-C N	separador metropolis	Separador	Av 2 Calle 26	6,300
9507-C N	Separador Av. Las Américas	Separador	Avenida Las Americas	12,600
9508-C N	Canal Bogota	Separador	Barrio nuevo a Diagonal Santander	31,000
9509-C N	Anden Calle 16N (Portachuelo) Frente a Unilibre	Separador	Av 4 CALLE 16N	400
9510-C N	Separador Barrio La Concordia	Separador	Av 2	3,500
9511-C N	Separador La Victoria	Separador	Av 1 Entre la Autopista Atalaya La CII 9	11,570
9512-C N	Separador Canal Claret	Separador	Av 1 Y Av 24 Claret - Comuneros	2,300
9513-C N	Separador Av 7	Separador	Av 7 Autopista	6,500
9514-C N	Separador Estoraques	Separador	Separador Estoraques	3,000
9515-C N	Separador Avenida Camilo Daza	Separador	AVE 7 Y 7A	40,800
9519-C N	Separador CI 9N Zona Industrial (El Bosque)	Separador	Separador CI 9N Zona Industrial (El Bosque)	340
9520-C N	Separador Av. 4 (García Herreros)	Separador	Separador Av. 4 (García Herreros)	620
9521-C N	separador Av 1 cenabastos	Separador	separador Av 1 cenabastos	3,450
9523-C N	Anden Calle 16N Av 7 y Av 5 Corral de Piedras	Separador	Anden Calle 16N Av 7 y Av 5 Corral de Piedras	1,200
9524-C N	Separador Nuevo Horizonte	Separador	CII 9 Con Av 21	2,298
9601-C N	Parque Lineal (Av 6 calle 4 La Sexta)	Parque	Av 6 CII 4	6,400
9602-C N	Parque Nim Los Angeles	Parque	CII 20AN Con Av 1 Y 2	4,800
9603-C N	Parque Prados Norte CI 21N entre 4 y 4A	Parque	CII 21N Av 4 Y 4A	6,600
9604-C	Parque Prados Norte CI 21N entre 2A y 4	Parque	CII 21N Con Av 2A Y 4	4,700



N				
9605-C N	Parque Prados Norte sueños felices CI 22N Av. 5A	Parque	CII 22N Av 6	7,300
9606-C N	Parque Prados Norte cII 22N AV5	Parque	CII 22N Av 5	4,000
9607-C N	Parque Iglesia Metropolis	Parque	AV 2 Frente a la MNZ B4	4,700
9608-C N	Parque Biosaludable Metropolis	Parque	AV 2 CII 29	2,200
9609-C N	diagonal Santander - Canal Bogota - Av. 5	Parque	CII 6A CON Av 20	900
9610-C N	Parque el triangulo	Parque	Diagonal Santander Con Canal Bogotá	3,000
9611-C N	Parque Heroes Caidos (Pueblo Nuevo)	Parque	AV 8 CII 0	700
9612-C N	Parque Cecilia Castro (CI 13N Av. 6)	Parque	CLL 13 AN Con 10 A	900
9613-C N	Parque La U (Trigal del Norte)	Parque	CII 1 AV 1	1,250
9614-C N	Parque Av. 3AN Calle 7 (Limonar del Norte)	Parque	AVE 2 CLL 0 MNZ D	2,100
9615-C N	Parque Aristides Salazar (Calle 10 Av 3 Aeropuerto)	Parque	CALLE 10 Con AVE 3	2,500
9616-C N	Parque Claret	Parque	AVE 1 Con CLL 9N Frente A LA MNZ 39	2,200
9617-C N	Parque Cumbres Del Norte	Parque	AVE 9C CON CLLE 21	200
9618-C N	Parque San Pio Av Kennedy	Parque	AV Kenedy Con AV 21	3,000
9619-C N	Parques Palmeras Parte Alta	Parque	Frente A LA MNZ 19	2,000
9620-C N	Parques los Almendros	Parque	CII 4 Entre Las AVE 17 Y 19	1,200
9621-C N	Parque Biosaludable Estoraques	Parque	CII 8 Con Av 45	3,000
9622-C N	Parque Ceci (Calle 4 Av 8)	Parque	CII 4 Entre Av 7 Y 8	2,600
9623-C	Parque Bosque (Calle 9N Av 4A)	Parque	CII 9N Av 4 Y 4A	1,000



N				
9624-C N	Parque Bosque (Calle 8CN Av 4)	Parque	CII 9N AV 4A	700
9625-C N	Parque Bosque (Calle 10N Av 4A)	Parque	CII 10N AV 4A	2,860
9626-C N	Parque Bosque(Calle 8BN Av 3A y 4)	Parque	CII 9N Av 3	2,600
9627-C N	Parque Santo Domingo Savio (Calle 8BN Av 2 El Bosque)	Parque	CII 9N AV 2 Canal Bogotá	1,320
9628-C N	Parque Bosque (Calle 8 CN AV3)	Parque	CII 8CN AV 3A	1,300
9629-C N	Parque Paraiso (Calle 11AN AV 2)	Parque	CII 11AN Con Av 2	1,000
9630-C N	Parque Paraiso (Calle 10AN AV 2AN)	Parque	CII 10AN Av 2AN	1,100
9631-C N	Parque Paraiso (Calle 10N AV 2)	Parque	CLL 10AN AV2	4,070
9632-C N	Parque Tasajero (Calle 20 BN AV 3)	Parque	CII 20BN Entre AV 3 Y 4	1,600
9633-C N	Parque Tasajero (Calle 21 AN, Calle 22 N)	Parque	CII 22N Av 4	4,000
9634-C N	Parque Portachuelo(Calle 12 AN y 13AN AV 4)	Parque	AV 4 CII 13N	2,000
9635-C N	Parque Garcia Herreros (Calle 15 Av 4 Garcia Herreros)	Parque	CII 15 AV 4	2,000
9636-C N	Parque Coralina	Parque	CLL 15 Con Av 27	1,800
9637-C N	Parque El Tunal (Barrio El Tunal)	Parque	Av 6E Con CII 2 AN	600
9638-C N	Parque Jeronimo uribe	Parque	CII 31 Av 44 Frente A LA MNZ 11	2,500
9639-C N	Parque San Fernando del Rodeo	Parque	CII 17 Con AVE 17A	3,000
9640-C N	Parque La Prosperidad (calle 19 Av 3 Garcia Herreros)	Parque	AVE 3A Entre Calles 17 Y 19	1,500
9643-C N	Parque Divina Pastora (Calle 30 Av 32)	Parque	CII 30 Con Av 32	500
9645-C	Parque La Virgen (Calle 0 Av 2 Comuneros)	Parque	Av 2 Entre La CII 0 Y La	2,400



N			Autopista Atalaya	
9648-C N	Parque Biosaludable Comuneros (Calle 0 Av 12 comuneros)	Parque	CII 0 Con Av 12	1,000
9649-C N	Parque Juan Atalaya (Mz M4 junto al Policlinico 1a Etapa Atalaya)	Parque	CII 5AN Av 25A MZ M4	1,100
9652-C N	Parque benefactores	Parque	Av 7 Y Av 7A	3,200
9653-C N	Parque Urbanizacion Paramericano	Parque	Frente a la MNZ 5 A	1,100
9654-C N	Parque Divino Niño (Chapinero)	Parque	Autopista De Atalaya Con AV 12	500
9655-C N	Parque Manzana 2 (Panamericano)	Parque	CII 0C Con Av 1	50
9656-C N	Parque Barrio Luis David Florez	Parque	CII 23 Con Av 6 Frente A LA MNZ A	400
9657-C N	Parque Ciudadela El Rodeo	Parque	MNZ M Torre K	1,600
9658-C N	parque biosaludable comuneros (calle11)	Parque	CII 11 Av 1	900
9659-C N	parque biosaludable 1 etapa atalaya	Parque	Frente A La MNZ F5	1,130
9660-C N	Parque Biosaludable Coliseo Escalabrini	Parque	CII 54 Av 14A	1,200
9661-C N	Parque Urbanización Las Coralinas	Parque	Av 5BE Con CII 3AN	600
9662-C N	Parque el Planchon Doña Nidia - av 2, calle 6y7	Parque	Av 2 CII 6 Y 7	2,000
9663-C N	parque toledo plata- Calle 12A, av 13 y 17	Parque	CII 12A Con Av 14	1,500
9664-C N	Parque Comuneros Cl 0 Av 0 y Av 1 (comuneros)	Parque	CII 0 Con Av 0	700
9665-C N	Parque Triangulo junto cancha 20 Julio (1a Etapa)	Parque	Autopista Atalaya Frente A LA MNZ L5	1,700
9666-C N	Parque Natilan	Parque	MNZ R1	740
9667-C N	Parque Chapinero-Américas Av 11C #9BN-79	Parque	AV 11C CII 9BN	600
9668-C	Parque García Herreros Av 4, calle 12A-14A	Parque	CII 24, CII 13A Con AV 2	500



N				
9669-C N	Parque Urb. Bosque calle 11AN con AV 4B	Parque	CII 11AN AV 4B	1,000
9670-C N	Parque el Diamante García Herrerros II Etapa- Calle 24, av4 y 5	Parque	Av 4 CII 22A	1,000
9671-C N	Parque el Mirador Barrio Doña Nidia- calle 10, av 11-12	Parque	Av 11 Entre CII 10 Y 11	500
9672-C N	Parque Carlos Ramirez Pariz- Barrio el Salado- calle 13 av5	Parque	CII 5 Av 3	1,000
9673-C N	Parque La Virgen , Barrio el Trigal- calle 9 con Av 5	Parque	CII 8 Con Av 4	800
9674-C N	Parque Nuevo Horizonte- Calle 14- av 22-23	Parque	Av 22 Con CII 14A	1,000
9675-C N	Parque biosaludable Cormoranes	Parque	CII 14 Con Av 15 Frente A La MNZ 7	800
9676-C N	Parque - cancha Torres de portachuelo av4 #12AN	Parque	Av 4 A Con CII 12N	500
9677-C N	Biosaludable El Progreso (av 66, calle 21- Progreso)	Parque	CII 21 Con Av 66	1,200
9678-C N	Parque El Progreso (calle 22, av 67, Progreso)	Parque	Av 67 Con CII 22A	500
9679-C N	Parque biosaludable Carlos García Lozada (cII 10AN av 9 b. Carlos García Lozada)	Parque	CII 10AN AVE 9	800
9681-C N	Parque Biosaludable el panamamericano (av 9 cII 1a Mz 1 Barrio Panamericano)	Parque	AV 9 CLL 1A - MZ 1	1,300
9682-C N	Parque Divino niño (Mz K3 atalaya I etapa)	Parque	MZ K3	560
9683-C N	PARQUE MZ 20 BRISAS DEL NORTE	Parque	MZ 20	600
9684-C N	PARQUE MZ 25 BRISAS DEL NORTE	Parque	MZ 25	320
9685-C N	PARQUE MZ 27 BRISAS DEL NORTE	Parque	MZ 27	770
9686-C N	PARQUE MZ 17 BRISAS DEL NORTE	Parque	MZ 27	570
9687-C N	PARQUE MZ 13 BRISAS DEL NORTE	Parque	MZ 13	680
9689-C	PARQUE MZ 15 BRISAS DEL NORTE	Parque	MZ 15	600



N				
9690-C N	PARQUE MZ 3 BRISAS DEL NORTE	Parque	MZ 3	330
9691-C N	PARQUE MZ 6 BRISAS DEL NORTE	Parque	MZ 6	1,100
9692-C N	parque la H	Parque	parque la H	300
9693-C N	Parque el Kiosco Ciudad Rodeo	Parque	Entrada principal Ciudad Rodeo	1,083
9701-C N	Campo deportivo- biosaludable carlos ramirez paris (salado)	Cancha y Escenarios Deportivos	CII 13 Av 6B	2,000
9702-C N	Cancha Agua Linda (Virgilio Barco)	Cancha y Escenarios Deportivos	Av 1D Con CII 27	650
9703-C N	Cancha porvenir calle 22 av 5	Cancha y Escenarios Deportivos	CII 21 Con Av 6	3,110
9704-C N	cancha el oasis desierto calle 4A con av 3	Cancha y Escenarios Deportivos	Av 3 Con CII 4AN	400
9705-C N	Cancha Colegio Andres Bello (Sevilla)	Cancha y Escenarios Deportivos	Av 8 Con CII 7N	1,500
9706-C N	Cancha La Muralla (Trigal del Norte)	Cancha y Escenarios Deportivos	Av 3N CII 9	5,000
9707-C N	Cancha Av. 3N Calle 2 (Trigal del Norte)	Cancha y Escenarios Deportivos	MNZ 9-1 Lt 1	1,800
9708-C N	Cancha Arenosa (calle 12 Av 17) toledo plata	Cancha y Escenarios Deportivos	calle 12 Av 17	1,000
9709-C N	Cancha pedragosa (calle 15 y 16) caño limon	Cancha y Escenarios Deportivos	Av 18 Con CII 15	1,100
9710-C N	Cancha Alonsito (Av 16 y 15 calle 19)	Cancha y Escenarios Deportivos	Av 16 Y 15 CII 19	1,000
9711-C	Cancha Caño Limon (calle 12 av 20)	Cancha y	CII 12 Con Av 20	2,300



N		Escenarios Deportivos		
9712-C N	Cancha Aeropuerto (B. Aeropuerto)	Cancha y Escenarios Deportivos	CII 11 Con Av 4	1,000
9713-C N	Cancha La Laguna (La Laguna)	Cancha y Escenarios Deportivos	CII 15 Con Av 0E	3,000
9714-C N	Cancha Crispin Duran (Calle 49 y 50 av 9)	Cancha y Escenarios Deportivos	Av 9 Con CII 49	1,000
9715-C N	Cancha Cumbres Del Norte	Cancha y Escenarios Deportivos	CII 22 Av 9	400
9716-C N	Cancha Gemelas (claret)	Cancha y Escenarios Deportivos	Autopista De Atalaya Con AV 3	2,900
9717-C N	Cancha Mz 3l (Tucunare Parte Baja)	Cancha y Escenarios Deportivos	MNZ 3	2,100
9718-C N	Estadio Centenario Av Kennedy	Cancha y Escenarios Deportivos	AV Kenedy Con Av 20	1,000
9719-C N	Cancha Atalaya 3 Etapa Mz 4	Cancha y Escenarios Deportivos	MNZ 4 LOTE 5	300
9720-C N	Cancha Olivos (calle 47 Av 8 y 9)	Cancha y Escenarios Deportivos	CII 7 Con Av 47	5,900
9721-C N	Cancha 7 de Agosto (Calle 10 Av 6 y 7) Ceci	Cancha y Escenarios Deportivos	Av 7 Con CII 10	4,000
9722-C N	Cancha Banquitas Ciudadela el Progreso	Cancha y Escenarios Deportivos	Entre Las MNZ 19 Y 20	5,500
9723-C N	Cancha Palmeras Parte Baja Mz 35	Cancha y Escenarios Deportivos	MNZ 35	2,000
9724-C N	Cancha Belisario (Calle 17 Av 11 y 12)	Cancha y Escenarios Deportivos	CII 16 Con Av 12	1,400



9725-C N	Cancha Nidia (Calle 8 Av 2 y 3)	Cancha y Escenarios Deportivos	CII 8 Av 2 Y 3	1,600
9726-C N	Cancha Coralinas	Cancha y Escenarios Deportivos	Av 26 Con CII 14 Frente A La MNZ E	2,000
9727-C N	Cancha Carlos Ramirez Paris	Cancha y Escenarios Deportivos	CII 2AN Con Av 3	1,000
9728-C N	Cancha Jeronimo Uribe	Cancha y Escenarios Deportivos	Av 43 Con CII 32	2,500
9729-C N	Cancha Deportivo Metropolis	Cancha y Escenarios Deportivos	Manzana D1	5,600
9730-C N	Cancha Salado	Cancha y Escenarios Deportivos	Cancha Salado	4,000
9731-C N	Cancha San Fernando del Rodeo	Cancha y Escenarios Deportivos	Av 23 Con CII 15 Frente A La MNZ 42	1,000
9732-C N	Polideportivo Gaitan	Cancha y Escenarios Deportivos	Av 20 Con CII 13	1,000
9736-C N	Coliseo menor Eustorgio Colmenares (Portachuelo)	Cancha y Escenarios Deportivos	CII 16N Av 5	650
9737-C N	cancha piscina natilan	Cancha y Escenarios Deportivos	Frente A La MNZ 14 - 15	740
9738-C N	Cancha Biosaludable Chapinero	Cancha y Escenarios Deportivos	Cancha Biosaludable Chapinero	1,500
9739-C N	Cancha De Sotball	Cancha y Escenarios Deportivos	CII 7N Con Av Canal Bogotá	700
9740-C N	Cancha-Apostol (calle 1 Av 5 Motilones)	Cancha y Escenarios Deportivos	CII 1 Av 5	3,000
9743-C N	Campo deportivo Nuevo Horizonte (Calle 14, av22-23)	Cancha y Escenarios	Av 22 Con CII 14A	3,000



		Deportivos		
9744-C N	Campo deportivo ciudadela El Rodeo	Cancha y Escenarios Deportivos	Vía Principal Ciudadela El Rodeo	3,200
9745-C N	Cancha Garcia Herreros	Cancha y Escenarios Deportivos	Cll 24 Con Av 2	3,000
9746-C N	Cancha Maria Eugenia Riascos (barrio mz A)	Cancha y Escenarios Deportivos	Cll 1N Junto Al CDI Minuto De DIOS	1,500
9747-C N	Cancha Placa huella (av 69, calle 19 El Progreso)	Cancha y Escenarios Deportivos	Av 69 Cll 19	2,750
9748-C N	Cancha la 70 el progreso	Cancha y Escenarios Deportivos	Av 70 Con Cll 20	1,800
9749-C N	cancha metropolis (av 2 cll 21 Metropolis)	Cancha y Escenarios Deportivos	Av 2 Cll 21	8,000
9750-C N	cancha los bobitos (mz 4 atalaya 3 etapa)	Cancha y Escenarios Deportivos	Junto A La MNZ 4	400
9751-C N	CANCHA TRANSVERSAL 17 (TRANSVERSAL 17 CLL 6 LOMA BOLIVAR)	Cancha y Escenarios Deportivos	Cll 6 Con Transv 17	400
9752-C N	Cancha Virgilio Barco (Av 1C calle 25 Virgilio Barco)	Cancha y Escenarios Deportivos	Cll 25 Av 1A Y 1C	1,500
9753-C N	Cancha ciudadela el Progreso	Cancha y Escenarios Deportivos	Cll 7 Con Av 19	4,200
9754-C N	Cancha Urb. El bosque	Cancha y Escenarios Deportivos	Cll 11N Av 2	2,000
9755-C N	Cancha multifuncional el Paraíso (calle 14 av 11 barrio Paraiso - La Florida)	Cancha y Escenarios Deportivos	Calle 14 Av 11	1,000
9756-C N	Canchas Cormoranes (frente a Torre 42 Urb Cormoranes	Cancha y Escenarios Deportivos	Frente MZ 42	2,200



9757-C N	Cancha Luis David Florez	Cancha y Escenarios Deportivos	Calle 24 5-70	1,524
9758-C N	Cancha La Concordia	Cancha y Escenarios Deportivos	MZ P2 Lote 29	350
9759-C N	Cancha Simon Bolivar , paz y progreso	Cancha y Escenarios Deportivos	Calle 16 Con AV 27	1,387
9768-C N	CANCHA SIMON BOLIVAR	Cancha y Escenarios Deportivos	AVE 25 CON CLL 17	1,800
9769-C N	Cancha Belen de Umbria	Cancha y Escenarios Deportivos	Cll 29 Con Av 41	1,566
9770-C N	Polideportivo Rudesindo Soto	Cancha y Escenarios Deportivos	Cll 17 Con Av 30	1,561
9771-C N	Cancha El Reposo	Cancha y Escenarios Deportivos	Av 25 Con Cll 8	1,000
9772-C N	Cancha Andres Escobar	Cancha y Escenarios Deportivos	Calle 17 Av 25	2,100
9801-C N	Colegio Eustorgio Colmenares (El Salado)	Escuelas, Colegios y Jardines	Cll 16 Av 7 El Salado	500
9802-C N	Hogar Infantil Globitos (Ospina Pérez)	Escuelas, Colegios y Jardines	Hogar Infantil Globitos (Ospina Pérez)	150
9803-C N	Jardin Infantil Trigal de la Felicidad (Trigal del Norte)	Escuelas, Colegios y Jardines	Av 7 Con Cll 6	1,800
9804-C N	Colegio Integrado Juan Atalaya COLDIJA (Claret)	Escuelas, Colegios y Jardines	Frente A La MNZ 37	5,000
9805-C N	Jardin Parque Aurora Colores Atalaya I etp	Escuelas, Colegios y Jardines	Autopista Atalaya	1,100
9806-C N	Colegio Padre Manuel Briceño (Cll 4 Av 21) Calasan	Escuelas, Colegios y	Av Kenedy Cll 22	1,500



		Jardines		
9807-C N	Colegio Carlos Ramirez Paris (cll 50 Av 16) cucuta 75	Escuelas, Colegios y Jardines	Av 51 Entre Cll 16 Y 18	300
9808-C N	Mega Colegio El Rodeo	Escuelas, Colegios y Jardines	Al Lado De La IPS Del Rodeo	600
9809-C N	Colegio Rafael Uribe	Escuelas, Colegios y Jardines	Av 6 Con Cll 7	1,200
9810-C N	Mega Colegio Ciudadela el Progreso	Escuelas, Colegios y Jardines	Frente MNZ 45-D	3,000
9811-C N	Colegio Claudia Maria Prada Sede San Vicente Paul	Escuelas, Colegios y Jardines	Cll 14 Av 12	240
9812-C N	Hogar infantil Las Golondrinas (Los Almendros)	Escuelas, Colegios y Jardines	Frente A La MNZ 3	1,000
9813-C N	Colegio Cucuta 75- Palmeras parte baja	Escuelas, Colegios y Jardines	Cll 5 AN Con Av 46	1,800
9815-C N	Comedor Infantil Comuneros (Av4, calle 4y5)	Escuelas, Colegios y Jardines	Av4, calle 4y5	300
9901-C N	Centro Atención Victimas (Comuneros)	Otras áreas verdes	Cll 0 Con Av 12	1,500
9902-C N	Salon Comunal Virgilio Barco	Otras áreas verdes	Av 3 Cll 27-26	370
9903-C N	Centro de Convivencia Ciudadana (Comuneros)	Otras áreas verdes	Cll 0 Con Av 1	1,500
9904-C N	Comando policia norte de santander (DENOR)	Otras áreas verdes	Av 2 Cll 22	2,100
9905-C N	Capilla Virgen del Carmen (La Concordia)	Otras áreas verdes	Av 2 MZ E	2,000
9906-C N	Parroquia San Gabriel (Porvenir)	Otras áreas verdes	Cll 18 Av 7A 7B	4,300
9907-C N	Zona verde Zona Industrial	Otras áreas verdes	Cll 8N Y 9N Entre Av 4A Y 6	10,400
9908-C	Salon Comunal Crispin Duran (Calle 49 Av 9	Otras áreas	Cll 50 Con Av 11	500



N)	verdes		
9909-C N	Ladera y parque Biosaludable (Calle 25 Antonia Santos)	Otras áreas verdes	Autopista De Atalaya Con Calle 25	9,000
9910-C N	Ladera Chapinero - Autopista	Otras áreas verdes	Autopista De Atalaya Con Av 12	6,000
9911-C N	Parroquia San Jose Obrero (Nidia)	Otras áreas verdes	Cll 8 Av 4 Y 5	1,980
9912-C N	Zona Franca	Otras áreas verdes	Av Libertadores	10,500
9913-C N	Iglesia Divino Niño (Tasajero)	Otras áreas verdes	Cll 21N Con Av 4	1,200
9914-C N	Molinos (Calle 5 av 2 y 3)	Otras áreas verdes	Cll 6 Av 8	600
9915-C N	Monumento Loma Bolívar	Otras áreas verdes	Transv 17 Con Cll 7	200
9919-C N	Paso Caño Limón - Camilo Daza	Otras áreas verdes	Av 7 Con Cll 46	6,000
9923-C N	Centro Carcelario y Penitenciario	Otras áreas verdes	Av Panamericano Con Anillo Vial	12,000
9924-C N	Centro Atención Conjunta C.A.C. (Comuneros)	Otras áreas verdes	Cll 0 Con Av 6	1,000
9925-C N	Monumento Virgen de Fátima (San Miguel)	Otras áreas verdes	Av 22 Con Cll 8	850
9926-C N	av 2 calle 20 y 24 Garcia Herreros	Otras áreas verdes	Av 2 Calle 20-24	1,000
9927-C N	Anden canal Bogotá 16N 10N Bosque	Otras áreas verdes	Cll 16N Y 10N	2,250
9928-C N	Calle 21N Avenida 8 y 9 CDA	Otras áreas verdes	Cll 21N Av 8 Y 9	2,900
9930-C N	sendero peatonal la victoria	Otras áreas verdes	Autopista Atalaya Con Av Victoria	1,500
9932-C N	Hogar 3a Edad y Escuela Cúcuta 75 (1a Etapa)	Otras áreas verdes	Autopista Atalaya Con Av 26 (MNZ N5)	1,200
9933-C N	Antena Reposo (av30, calle 12 Barrio el reposo)	Otras áreas verdes	Av 30 Con Cll 13	350
9934-C N	anden calle 2 panamericano (calle 2 av. Panamericano URB. Panamericano)	Otras áreas verdes	Cll 2 Con Av 7	500
9935-C	anden cll 17 b. aeropuerto (calle 17 av 6 b.	Otras áreas	Cll 17 Con Av 6	300



N	aeropuerto)	verdes		
9936-C N	Anden condominio Parque Industrial (CLL 20N, 19N, 18N Zona Industrial)	Otras áreas verdes	CII 20N 19N Y 18N	10,500
9937-C N	Andén san fernando del Rodeo (mz 22 san fernando del rodeo)	Otras áreas verdes	CII 17 Con Av 24	2,700
9938-C N	Anden torre Santa Ines (cII 1BN av 2 Santa Ines)	Otras áreas verdes	CII 1B Av 2 Torre A	1,500
9939-C N	Sendero peatonal Torres de Bolivar	Otras áreas verdes	Anillo Vial	12,500
9941-C N	Sendero peatonal trigal Contemporaneo (calle 23 av 6 Urb. trigal contemporaneo)	Otras áreas verdes	Call 23 Av 6	1,100
9942-C N	Anden Colegio San Juan Bosco av 67 calle 23 el progreso	Otras áreas verdes	Av 67 Calle 23	2,100
9943-C N	ladera San Fernando del Rodeo - anillo vial frente a San Fernando del Rodeo	Otras áreas verdes	anillo vial frente a San Fernando del Rodeo	4,200
9944-C N	Ladera Cormoranes	Otras áreas verdes	Vía principal calle 14 av 15 y 17 Cormoranes	3,600
9945-C N	ANDEN CLL 12 AV 8 TOLEDO PLATA	Otras áreas verdes	CII 12 Av 8	2,400
9947-C N	lote frente a unicentro	Otras áreas verdes	Canal Bogota	5,484
9948-C N	Sendero pleno sol	Otras áreas verdes	Anillo vial	3,000
9949-C N	Calle Coagronorte	Otras áreas verdes	Calle 14 Con AV 6	3,100
9950-C N	Malla Aeropuerto-Ermita	Otras áreas verdes	Calle 34 Con AV 1	4,400
9951-C N	Capilla San Alberto Hurtado	Otras áreas verdes	Calle 21-22 Con Av 68	1,456
9952-C N	Anden Via Principal Los Arrayanes	Otras áreas verdes	Anillo Vial-Conjunto Los Arrayanes	3,100
9953-C N	Calle Mega Colegio Ciudad Rodeo	Otras áreas verdes	Mz M Torre EF	4,000
9961-C N	Anden Conjunto Los Azafranes	Otras áreas verdes	Calle 16 Av 2 Cenabastos	773
9954-C N	Malla Aeropuerto	Otras áreas verdes	Calle 17 calle 23 Av 1E	7,454
9955-C	Malla Aeropuerto Simon Bolivar	Otras áreas	Av 25 Calle 14 av 28 Frente Al	1,534



N		verdes	Separador	
9956-C N	Separador via Principal Simon Bolivar	Otras áreas verdes	Av 28 Calle 13	280
9957-C N	Malla Aeropuerto Toledo Plata Av 15-14-12-10 a 7A	Otras áreas verdes	A v 7A Calle 12 Av 15	3,760
9958-C N	Av 5 Insula	Otras áreas verdes	AVE 5 CLL 0 CALLE 14a	2,814
9959-C N	Anden de via desde calle 4 hasta la libertadores	Otras áreas verdes	Calle 4 a Libertadores	3,186
9960-C N	Zona Verde	Otras áreas verdes	Av 2 Calle 5A Manzana E1-E2 Casa 19	3,274

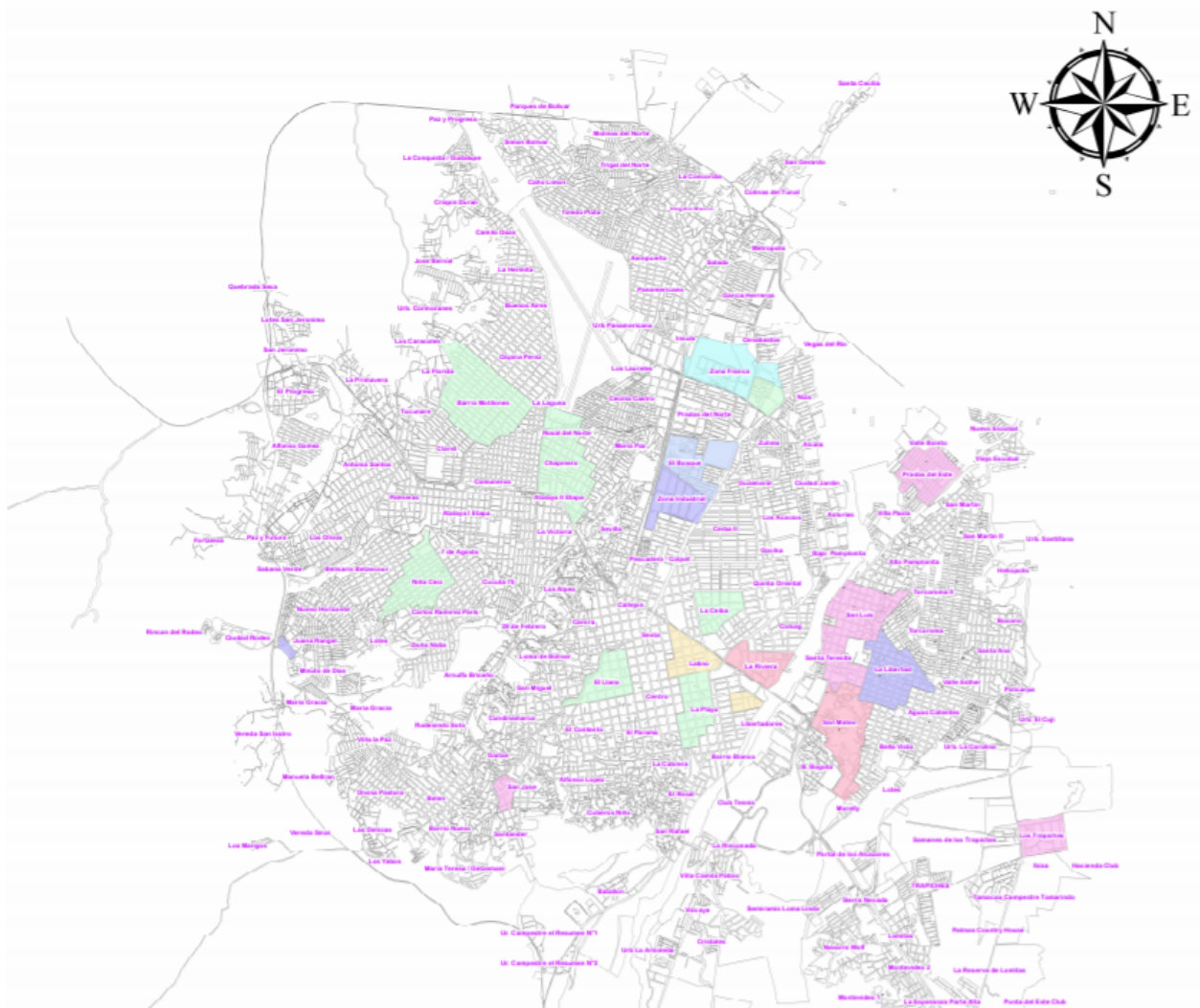
* La tabla no incluye acuerdo con el catastro de áreas públicas, ya que el municipio no ha entregado dicha información.

3.7. Actividad de poda de árboles en las vías y áreas públicas

A la fecha el municipio no ha suministrado el catastro de árboles a intervenir.

3.8. Actividad de aprovechamiento










Las macrorutas establecidas Para Cúcuta se observan en el siguiente plano:



CONVENCIONES

MACRO-ECA

MACRO_ECA

-  (Red)
-  ECA_01_03_05
-  ECA_01_06
-  ECA_02
-  ECA_02_04_06
-  ECA_02_06
-  ECA_04
-  ECA_05
-  ECA_06

3.9. Actividad de Tratamiento



Esta actividad no aplica para la organización.

3.10. Actividad de comercialización

- Puntos de atención a los usuarios

Dirección punto de atención	Teléfono	Días de atención	Horario de atención
Av 4A #8N-57 Zona Industrial	018000950096	Lunes - Viernes	7 a.m. - 12:00 m 2 p.m. - 5.30 p.m
C.A.C Av 0 Calle 7. Comuneros Tel	5798380	Lunes - Viernes	7 a.m. - 11:30 m 2 p.m. - 5.30 p.m
CENS Av 75N – 220	018000950096	Lunes - Viernes	7 a.m. - 12:00 m 1 p.m. - 4:00 p.m

- Medios de contacto

Dirección electrónica página web	https://www.veolia.com.co/oriente/
Línea de atención al cliente	018000950096

- Programa de relaciones con la comunidad y de la programación de campañas educativas e informativas, de conformidad con lo señalado en el artículo 105 del Decreto 2981 de 2013.

LOCALIDAD- COMUNAS - SIMILARES	PROGRAMAS- INICIATIVAS	OBJETIVO
Cúcuta	Guardianes Ambientales	Creación de Grupos de "Guardianes Ambientales" en las instituciones educativas o en la comunidad, encargados del proceso de retroalimentación y seguimiento



		<p>de los planes de conciencia y responsabilidad Ambiental dentro de cada colegio.</p> <ul style="list-style-type: none">• Generar iniciativas Ambientales que promuevan la conciencia y la responsabilidad ambiental en la Instituciones educativas y la comunidad en General a través del un modelo teórico - lúdico.
Cúcuta	Academia de Líderes	Concebir, desarrollar y desplegar soluciones que impactan positivamente en el conocimiento de los presidentes de Junta de Acción comunal, creando un plan de formación anual con diversos temas de interés
Cúcuta	Trabajando Juntos	Objetivo: Recuperación de puntos críticos Apoyo: área operativa Alianza: Policía Ambiental (PTA) Donaciones Veolia : Avisos de Prohibido Botar y Escombros, llantas, y plantas ornamentales
Cúcuta	Más cerca de ti	Fortalecer La afinidad y cercanía con los líderes de las juntas de acción comunal (Presidentes) ya que son alianzas estratégicas en el trabajo mancomunado en las comunidades Homenajear el día de sus cumpleaños reafirma los lazos de confianza.
Cúcuta	Sensibilización Puerta a puerta	Desarrollar sensibilizaciones puerta a puerta a la comunidad en general enfatizando temas como Comparendo ambiental, manejo de residuos, cuidado del medio ambiente en búsqueda de la mejora en la cultura.

- Esquema de facturación del servicio



Mecanismo de facturación (Prepago, Pago anticipado, conjunta o directa)	Descripción	Puntos de pago
Facturación Conjunta	Se tiene un contrato cuyo objeto es la Prestación del servicio de facturación, distribución de la factura, recaudo de los pagos y recuperación de cartera a los usuarios de CENS S.A. E.S.P. a los que Veolia Aseo Cúcuta S.A. E.S.P, preste el servicio de aseo y recolección de basura en el Municipio de Cúcuta.	Los que CENS tiene a su disposición (Bancos, Cooperativas y en sus puntos de atención).
Facturación Directa	Se realiza los aforos mensuales en terreno a Grandes Productores (Industriales, Comerciales y Oficiales), que no tienen facturación conjunta, se les emite una factura por periodo de servicio. Se tiene a la fecha 175 Usuarios, es decir el 0,16% de la facturación	Banco BBVA (A nombre de Veolia Aseo Cúcuta)

3.11. Actividad de lavado de vías y áreas públicas

En atención al inventario suscrito por las empresas prestadoras del servicio en la ciudad de Cúcuta para la ejecución de la actividad del lavado en los términos de cumplimiento



del decreto 1077 de 2015 se ejecutará la actividad dos veces al año (una vez al semestre)

Dentro del inventario realizado por la empresa se encuentra:

ITEM	CODIGO	UBICACIÓN PUENTE	AREA (M2)	JORNADA	FRECUENCIA
1	201	Puente AV Panamericana COLEGIO E. COLMENARES-VAC	290	Diurna/Nocturna	Semestral
2	202	Puente CENS-VAC	129	Diurna/Nocturna	Semestral
3	203	Puente Cruce Kennedy-VAC	150	Diurna/Nocturna	Semestral
4	204	Puente C.A.C AV 6 Comuneros-VAC	180	Diurna/Nocturna	Semestral
5	205	Puente Autopista Atalaya AV 5-VAC	96	Diurna/Nocturna	Semestral
6	206	Puente Autopista Atalaya AV 52 Antonia Santos-VAC	365	Diurna/Nocturna	Semestral
7	207	Puente Anillo Vial-Simon Bolivar-VAC	345	Diurna/Nocturna	Semestral

3.12. Residuos Especiales

- Condiciones en las que realizará las actividades del servicio público para atender los residuos especiales.

Tipo de Residuos	Descripción	Teléfono de contacto
Generados en eventos y espectáculos masivos	El almacenamiento y presentación de residuos generados con ocasión de eventos y espectáculos masivos, en recintos cerrados o en áreas públicas es responsabilidad del organizador de los mismos, quien deberá contratar el servicio de aseo con una persona prestadora del	018000950096



	<p>servicio público de aseo. El costo del servicio que preste la persona prestadora al organizador del evento será pactado libremente entre las partes, así como su forma de pago.</p>	
Generados por puntos de venta en áreas públicas	<p>Los vendedores estacionarios localizados en áreas públicas, debidamente autorizados, deberán mantener limpios los alrededores de sus puestos de ventas, tener recipientes accesibles al público para el almacenamiento de los residuos generados en su actividad y presentarlos para su recolección a la persona prestadora del servicio público de aseo. El control y vigilancia de estas obligaciones estará a cargo de las autoridades de policía. Los vendedores estacionarios serán considerados suscriptores no residenciales.</p>	018000950096
Animales Muertos	<p>Para la recolección de animales muertos de especies menores, que no excedan los 50 kg, abandonados en las vías y áreas públicas, la persona prestadora del servicio público de aseo efectuará el retiro en el transcurso de las seis (6) horas siguientes a la recepción de la solicitud, la cual puede ser presentada por cualquier ciudadano, para ser trasladados al sitio donde le indique la entidad territorial, en cumplimiento de las normas vigentes para el manejo y disposición final de este tipo de residuos. El pago de este servicio de recolección y transporte, así como de disposición final estará a cargo de la entidad territorial.</p>	018000950096



Residuos de Construcción y Demolición	El prestador del servicio público de aseo será responsable de la recolección de residuos de construcción y demolición residenciales cuando se haya realizado la solicitud respectiva por parte del usuario y la aceptación por parte del prestador. En tales casos, el plazo para prestar el servicio solicitado no podrá superar cinco (5) días hábiles.	018000950096
Residuos Especiales	Quien solicite el servicio, los costos serán asumidos y se realiza acuerdo, haciendo la recolección de manera separada de otros residuos	018000950096

3.13. Programa de Gestión del Riesgo

El programa de Gestión del Riesgo se encuentra cargado en el SUI

3.14. Subsidios y Contribuciones

- Factores de subsidios y aporte solidario.

Estrato o tipo de usuario	Factor de subsidio (%), según acuerdo del concejo municipal	Factor de contribución (%), según acuerdo del concejo municipal
Estrato 1	23	
Estrato 2	8	
Estrato 3	3,2	
Estrato 4	0	
Estrato 5		50



Estrato 6		60
Industrial		30
Comercial		50
Oficial		0

- Equilibrio en el balance de subsidios y contribuciones.

Documento	Fecha de suscripción	Acto administrativo
Acuerdo del concejo municipal que define los factores	26 de Enero de 2011	Acuerdo No:045/2011
Convenios con el fondo de solidaridad y redistribución de ingresos	18 de Mayo del 2004	Contrato de Operatividad No:0571

- Equipos, elementos y/o recursos aportados por el ente territorial bajo condición (en caso que aplique).

Los equipos y recursos para la prestación del servicio son propios de la organización y no se tienen bajo ninguna condición con el ente territorial.



4. CUMPLIMIENTO DE LAS OBLIGACIONES DEL PRESTADOR CONTENIDAS EN EL PGIRS

En esta sección se señalan las estrategias y actividades a implementar para dar cumplimiento a las obligaciones que se encuentren definidas dentro del PGIRS vigente en el área de prestación.

Cumplimiento Obligaciones del Prestador asociadas al PGIRS

Programa PGIRS	Proyecto PGIRS	Actividad	Meta	Cronograma			
				AÑO 2016			
				I TRIM	II TRIM	III TRIM	IV TRIM
Educación en la gestión integral de los residuos sólidos	Diseño e implementación del programa educativo para el fomento de la minimización u adecuado manejo de los residuos sólidos	Diseño e impresión de material educativo	Vallas informativas, 4000 Plegables, 1000 afiches, 5 pendones por año	25% de material	25% de material	25% de material	25% de material
		Realización de talleres de manejo de residuos y medio ambiente	12 Talleres realizados por año	3	3	3	3
		Actividades lúdicas frente al adecuado manejo de residuos sólidos	12 Actividades lúdicas por año	3	3	3	3
		Campañas de sensibilización por medios publicitarios	Una pauta publicitaria diaria mediante canales regionales de televisión durante el año, una pauta publicitaria diaria a través de la radio, una pauta publicitaria mensual a través de prensa	3	3	3	3
Manejo de los residuos sólidos orgánicos e inorgánicos	Formación de la red de recuperación, aprovechamiento y comercialización de los subproductos obtenido del manejo integral de los residuos sólidos	Diseño para la implementación de una ruta verde que recoja los residuos orgánicos para su posterior aprovechamiento	1 Diseño	1 diseño			
		Implementación del programa de recolección y aprovechamiento de los residuos	1 programa implementado	1 Programa			



	orgánicos	sólidos orgánicos					
Integración de la zona rural a través del aprovechamiento de los residuos sólidos	Diseño del proyecto que permita el fomento del manejo integral de los residuos sólidos en la zona rural del Municipio de San José de Cúcuta	Diseño de materiales para la socialización en los diferentes corregimientos del municipio	2000 Cartillas, 500 afiches, 2 pendones	25% de material	25% de material	25% de material	25% de material
		Realizar talleres de socialización para las organizaciones comunitarias de los corregimientos.	5 talleres realizadas por año	1 taller	2 talleres	1 taller	1 taller
		Realizar Talleres prácticos acerca del adecuado manejo de los residuos sólidos y aprovechamiento de los mismos, en los diferentes corregimientos del Municipio San José de Cúcuta	5 talleres realizadas por año	1 taller	2 talleres	1 taller	1 taller
Estrategias Para El Manejo Integral De Los Residuos Especiales	Manejo de residuos especiales generados en el sector industrial, comercial y de servicios	Involucrar a los grandes generadores de residuos electrónicos en la gestión integral de los residuos sólidos de acuerdo a la normatividad dispuesta por el Ministerio de Ambiente.	1 campaña anual	1 campaña anual			
Calidad del servicio de aseo en la zona urbana y rural del municipio de San José de	Fortalecimiento de la Prestación del Servicio de Aseo en el Municipio	Estudio técnico continuo que permita la optimización de las rutas de recolección de los residuos ordinarios	1 Estudios al Año	1 Estudio			
		Mantenimiento de equipos y maquinarias para la recolección de los residuos ordinarios	1 revisiones al año	1 Revisión			



Cúcuta		Diagnóstico para la ampliación de la cobertura del servicio de recolección en la zona rural	1 Diagnóstico realizado	1 Diagnóstico	
		Establecimiento de estrategias por parte de las empresas de aseo para la recolección y transporte de los servicios no ordinarios (de grandes volúmenes y electrónicos) a la comunidad	1 estrategia para la recolección de escombros y 1 estrategia para los residuos no ordinarios	1 Estrategia	
Saneamiento	Recuperación de botaderos a cielos abiertos	Implementación de las actividades para la recuperación de botaderos	3 botaderos de cielo abierto recuperados (Urimaco, Peracos y Diviso)	1 actividad	1 actividad
		Implementación de obras de mantenimiento de los botaderos recuperados	3 botaderos recuperados con mantenimiento continuo	Operativos de limpieza según programación operativa	
Estructura organizativa para la gestión, seguimiento y control del PGIRS	Establecer los mecanismos que permitan el mejoramiento, consolidación y sostenibilidad del Plan de Gestión Integral de Residuos Sólidos (P.G.I.R.S).	Gestionar alianzas interinstitucionales a través de convenios con el objetivo de atraer recursos que permitan el desarrollo de los programas y proyectos contemplados en el PGIRS	2 Proyectos gestionados por año	1 proyecto	1 proyecto

* Estos compromisos tendrán revisión y cambios de acuerdo a la actualización PGIRS